



Kayseri Şeker Fabrikası Anonim Şirketi

Gayrimenkul

1 Adet Arsa

Değerleme

Altınyayla / Sivas

Raporu

2022REV251 / 27.05.2022



Kayseri Şeker Fabrikası Anonim Şirketi

Osman Kavuncu Cad. 7. km. Kocasinan/Kayseri

Sayın Seda DOĞANLI,

Talebiniz doğrultusunda Altınyayla'da konumlu olan **"1 Adet Arsa"**nın pazar değerine yönelik **2022REV251** no.lu değerlendirme çalışması hazırlanmıştır. Değerleme konusu taşınmaz, 18.899,37 m² yüz ölçümüne sahip arsa'dır. Taşınmazın pazar değeri aşağıdaki gibi takdir edilmiştir. Takdir edilen değer, değerlemeyi olumsuz kılan etkenler, varsayımlar ve kısıtlamalarla birlikte değerlendirilmiştir.

TAŞINMAZIN PAZAR DEĞERİ		
Değer Tarihi	30.04.2022	
Pazar Değeri (KDV Hariç)	850.000 TL	Sekizyüzebin-TL
Pazar Değeri (KDV Dahil)	1.003.000 TL	Birmilyonüç-TL

Pazar değerinin tespitine yönelik olarak yapılan hesaplamalar, bilgiler ve açıklamalar rapor içeriğinde yer almaktadır. Pazar değerinin takdiri için yapılan analiz ve hesaplamalar RICS tarafından "Redbook"ta tanımlanan Değerleme Standartları ve Uluslararası Değerleme Standartları (IVS) ile uyumlu olarak hazırlanmıştır.

Değerlemenin amacı ve kullanıcı bilgileri raporda açık bir şekilde belirtilmiş olup rapor, tarafınızla yapılan 22.04.2022 tarih, 1009 no.lu sözleşmeye istinaden hazırlanmıştır. Raporun sözleşmede belirtilen değerlendirme amacı dışında ya da başka bir kullanıcı tarafından kullanılması mümkün değildir.

Bu çalışmada sizler ile birlikte iş birliği yapmaktan mutluluk duyuyoruz. Çalışmaya ilişkin herhangi bir sorunuz olması durumunda bizimle iletişime geçebilirsiniz.

Saygılarımızla,

TSKB Gayrimenkul Değerleme A.Ş.

**Değerlemeye Yardım Eden
Nur Sena ŞİMŞEK**

Doğuşcan İĞDIR, MRICS
Sorumlu Değerleme Uzmanı
Lisans No: 404244

Simge SEVİN, MRICS
Sorumlu Değerleme Uzmanı
Lisans No: 401772

İçindekiler

Yönetici Özeti.....	4
Rapor, Şirket ve Müşteri Bilgileri.....	6
Demografik ve Ekonomik Veriler.....	9
Gayrimenkulün Mülkiyet Hakkı ve İmar Bilgileri	12
Gayrimenkulün Konum Analizi.....	16
Gayrimenkulün Fiziksel Bilgileri	19
SWOT Analizi.....	21
Değerlemede Kullanılan Yaklaşımların Analizi	23
Analiz Sonuçlarının Değerlendirilmesi ve Sonuç.....	31
Ekler	34

Hazırlanan değerlendirme raporu için aşağıdaki hususları beyan ederiz;

- ✓ Aşağıdaki raporda sunulan bulguların değerlendirme uzmanının bildiği kadarıyla doğru olduğunu,
- ✓ Analiz ve sonuçların sadece belirtilen varsayımlar ve koşullarla sınırlı olduğunu,
- ✓ Değerleme uzmanının değerlendirme konusunu oluşturan mülkle herhangi bir ilgisi olmadığını,
- ✓ Değerleme uzmanının ücretinin raporun herhangi bir bölümüne bağlı olmadığını,
- ✓ Değerleme çalışmasının ahlaki kural ve performans standartlarına göre gerçekleştiğini,
- ✓ Değerleme uzmanının, mesleki eğitim şartlarını haiz olduğunu,
- ✓ Değerleme çalışmasının gerçekleştirildiği müşteriyle aramızda herhangi bir çıkar çatışması olmadığını,
- ✓ Değerleme uzmanının değerlemesi yapılan mülkün yeri ve türü konusunda daha önceden deneyimi olduğunu,
- ✓ Değerleme uzmanının, mülkü kişisel olarak denetlediğini,
- ✓ Raporda belirtilenlerin haricinde hiç kimsenin bu raporun hazırlanmasında mesleki bir yardımda bulunmadığını,
- ✓ Değerleme raporunun RICS tarafından "Redbook"ta tanımlanan Değerleme Standartları kapsamında hazırlandığını,
- ✓ Değerleme raporunun teminat amaçlı işlemlerde kullanılmak üzere hazırlanmamış olup Uluslararası Değerleme Standartları (IVS) kapsamında düzenlendiğini,
- ✓ Zemin araştırmaları ve zemin kontaminasyonu çalışmalarının, "Çevre Jeofiziği" bilim dalının profesyonel konusu içinde kalması ve bu konuda ihtisasımız olmaması nedeniyle gayrimenkulün çevresel olumsuz bir etki olmadığını varsayıldığını,
- ✓ Değerleme raporunda, değerlendirme kuruluşunun yazılı onayı olmaksızın raporun tamamen veya kısmen yayımlanmasının, raporun veya raporda yer alan değerlendirme rakamlarının ya da değerlendirme faaliyetinde bulunan personelin adlarının veya mesleki niteliklerinin referans verilmesinin yasak olduğunu,
- ✓ Bu değerlendirme raporunun 31.08.2019 tarih 30874 sayılı Resmî Gazete'de yayımlanan Sermaye Piyasasında Faaliyette Bulunacak Gayrimenkul Değerleme Kuruluşları Hakkında Tebliğ'in 1. Maddesinin 2. Fıkrası kapsamında hazırlandığını beyan ederiz.

Yönetici Özeti

DEĞERLEME ÇALIŞMASINA İLİŞKİN BİLGİLER	
RAPOR TÜRÜ	Standart
MÜLKİYET DURUMU	Tam mülkiyet
DEĞERLEMENİN AMACI	Bağımsız denetim raporunda kullanılması maksadı ile hazırlanmıştır.
ÖZEL VARSAYIMLAR	Müşteri talebi doğrultusunda, konu taşınmazlara bilgi amaçlı olarak mevcut durum değeri takdir edilmiştir.
KISITLAMALAR	Değerleme çalışmasında herhangi bir kısıtlama bulunmamaktadır.
MÜŞTERİ TALEBİ	Müşteri talebi doğrultusunda, konu taşınmazlara bilgi amaçlı olarak mevcut durum değeri takdir edilmiştir.
ANA GAYRİMENKULE İLİŞKİN BİLGİLER	
ADRES	Rıfatöçten Mahallesi, Altınyayla Şarkışla Yolu, 514 ada 4 no.lu parsel Altınyayla/Sivas
TAPU KAYDI	Sivas ili, Altınyayla ilçesi, Rıfatöçten Mahallesi, Kıranıyurdu Mevkii, 514 ada 4 no.lu parsel
ARSA YÜZ ÖLÇÜMÜ	18.899,36 m ²
İMAR DURUMU	1/100.000 ölçekli Yozgat-Sivas-Kayseri Planlama Bölgesi Çevre Düzeni Plan Değişikliği Planında "Tarım Alanı" lejantında kalmaktadır.
EN VERİMLİ VE EN İYİ KULLANIM	Tarımsal
DEĞERLEMeye İLİŞKİN BİLGİLER	
KULLANILAN YAKLAŞIM	Pazar Yaklaşımı
RAPOR TARİHİ	27.05.2022
DEĞER TARİHİ	30.04.2022
PAZAR DEĞERİ (KDV HARİÇ)	850.000.-TL
PAZAR DEĞERİ (KDV DAHİL)	1.003.000.-TL

BÖLÜM 1

RAPOR, ŐİRKET ve MÜŐTERİ BİLGİLERİ

Bölüm 1

Rapor, Şirket ve Müşteri Bilgileri

1.1 Rapor Tarihi ve Numarası

Bu değerlendirme raporu, Kayseri Şeker Fabrikası Anonim Şirketi için şirketimiz tarafından 27.05.2022 tarihinde, 2022REV251 rapor numarası ile tanzim edilmiştir.

1.2 Rapor Türü ve Değerlemenin Amacı

Bu rapor, Sivas ili, Altınyayla ilçesi, Rifatöçten Mahallesi, Kıranyurdu Mevkii, 514 ada 4 parsel no.lu gayrimenkulün 30.04.2022 tarihli pazar değerinin, Türk Lirası cinsinden belirlenmesi amacıyla hazırlanan gayrimenkul değerlendirme raporudur.

Bu değerlendirme raporu, Uluslararası Değerleme Standartları doğrultusunda tanzim edilmiş olup 31.08.2019 tarih 30874 sayılı Resmî Gazete’de yayımlanan Sermaye Piyasasında Faaliyette Bulunacak Gayrimenkul Değerleme Kuruluşları Hakkında Tebliğ’in 1. Maddesinin 2. Fıkrası kapsamında hazırlanmıştır.

Konu değerlendirme çalışması; bağımsız denetim raporunda kullanılması maksadı ile hazırlanmıştır.

1.3 Raporu Hazırlayanlar

Bu değerlendirme raporu, gayrimenkulün mahallinde yapılan inceleme sonucunda ilgili kişi – kurum – kuruluşlardan elde edilen bilgilerden faydalanılarak, Sorumlu Değerleme Uzmanı Simge SEVİN (Lisans No: 401772) kontrolünde, Sorumlu Değerleme Uzmanı Doğuşcan İĞDIR (Lisans No: 404244) tarafından hazırlanmıştır. Değerleme çalışmasının hazırlanmasına Nur Sena ŞİMŞEK yardım etmiştir. Rapora yardım eden bilgisi bilgi amaçlı verilmiştir.

1.4 Değerleme Tarihi

Bu değerlendirme raporu için, şirketimizin değerlendirme uzmanları 27.04.2022 tarihinde çalışmalara başlamış ve 27.05.2022 tarihinde değerlendirme çalışmalarını tamamlayarak raporu hazırlamışlardır. Bu süreçte gayrimenkul mahali ile ilgili resmi dairelerde incelemeler ve ofis çalışması yapılmıştır.

1.5 Dayanak Sözleşmesi ve Numarası

Bu değerlendirme raporu, şirketimiz ile Kayseri Şeker Fabrikası Anonim Şirketi arasında tarafların hak ve yükümlülüklerini belirleyen 1009 no.lu ve 22.04.2022 tarihli dayanak sözleşmesi hükümlerine bağlı kalınarak hazırlanmıştır.

1.6 İşin Kapsamı

Bu değerlendirme raporu, 1009 no.lu ve 22.04.2022 tarihli dayanak sözleşmesi kapsamında; Sivas ili, Altınyayla ilçesi, Rifatöçten Mahallesi, Kıranyurdu Mevkii, 514 ada 4 parsel no.lu gayrimenkulün 30.04.2022 tarihli pazar değerinin, Türk Lirası cinsinden belirlenmesi amacıyla hazırlanmıştır.

1.7 Müşteri Taleplerinin Kapsamı ve Getirilen Sınırlamalar

Müşteri talebi doğrultusunda, konu taşınmazlara bilgi amaçlı olarak mevcut durum değeri takdir edilmiştir. Bununla birlikte değerlendirme çalışması sırasında müşteri tarafından herhangi bir sınırlama getirilmemiştir.

1.8 Değerleme Çalışmasını Olumsuz Yönde Etkileyen Faktörler

Değerleme çalışmasını genel anlamda olumsuz yönde etkileyen bir faktör yoktur.

1.9 Değerleme Konusu Gayrimenkul İçin Şirketimiz Tarafından Daha Önceki Tarihlerde Yapılan Son Üç Değerlemeye İlişkin Bilgiler

Değerleme konusu taşınmazlar ile ilgili olarak firmamız tarafından ilgili sermaye piyasası mevzuatına göre daha önceki tarihlerde hazırlanmış değerlendirme raporu bulunmamaktadır.

1.10 Şirket Bilgileri

TSKB Gayrimenkul Değerleme A.Ş., Ömer Avni Mahallesi Karun Çıkmazı Sokak No:2/1 Beyoğlu-İstanbul adresinde faaliyet göstermekte olup 13.11.2002 tarih ve 5676 sayılı Ticaret Sicil Gazetesinde yayınlanan Şirket Ana Sözleşmesine göre Ekspertiz ve Değerlendirme olarak tanımlanan iş ve hizmetleri vermek amacıyla 300.000 Türk Lirası sermaye ile kurulmuştur. (Ticaret Sicil No: 485935 - Mersis No: 0859033992100010)

Şirketimiz, Başbakanlık Sermaye Piyasası Kurulu'nun (SPK) 03.02.2003 tarih ve KYD-66/001347 sayılı yazısı ile Sermaye Piyasası Mevzuatı Hükümleri çerçevesinde değerlendirme hizmeti verecek şirketler listesine alınmıştır.

Ayrıca şirketimiz, Bankacılık Düzenleme ve Denetleme Kurulu'nun 17.12.2009 tarih ve 3469 sayılı kararı ile "Gayrimenkul, gayrimenkul projesi veya bir gayrimenkule bağlı hak ve faydaların değerlendirilmesi" hizmeti verme yetkisi almıştır.

Şirketimiz 17.03.2011 tarihi itibarıyla, uluslararası meslek kuruluşu olan RICS (Royal Institution of Chartered Surveyors) tarafından "Regulated by RICS" statüsüne alınmıştır.

Şirketimiz, BSI (BSI Eurasia Yönetim Sistemleri Belgelendirme Ltd. Şti.) tarafından verilen ISO 9001:2015 Kalite Belgesi'ne sahiptir.

Şirket web adresi: www.tskbgd.com.tr

1.11 Müşteri Bilgileri

Bu değerlendirme raporu, Osman Kavuncu Cad. 7. km. Kocasinan/Kayseri adresinde faaliyet gösteren Kayseri Şeker Fabrikası Anonim Şirketi için hazırlanmıştır.

BÖLÜM 2

DEMOGRAFİK VE EKONOMİK VERİLER

Bölüm 2

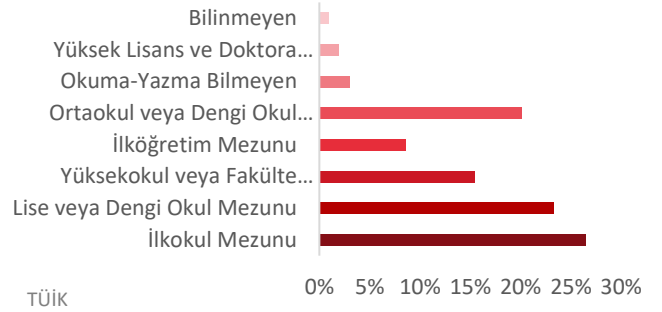
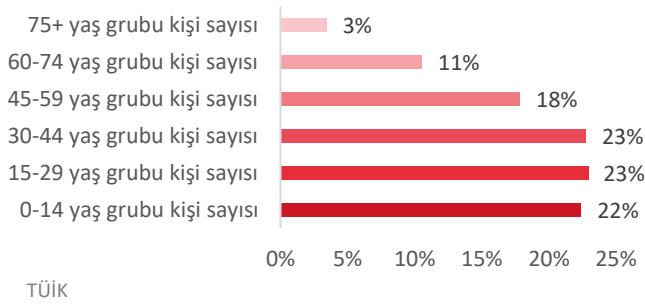
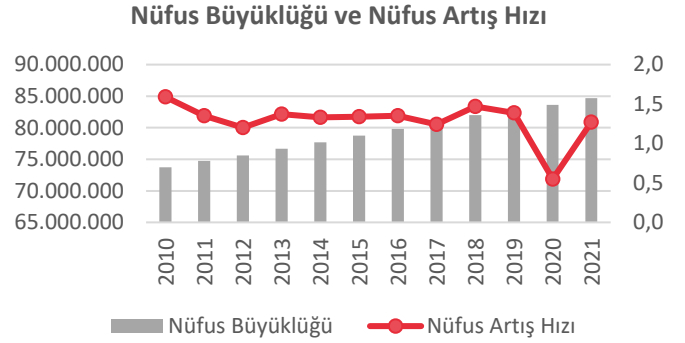
Demografik ve Ekonomik Veriler

2.1 Demografik Veriler

Türkiye

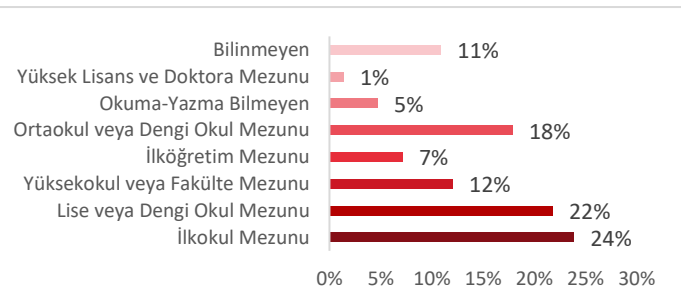
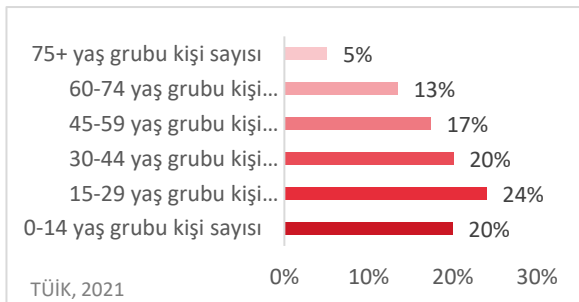
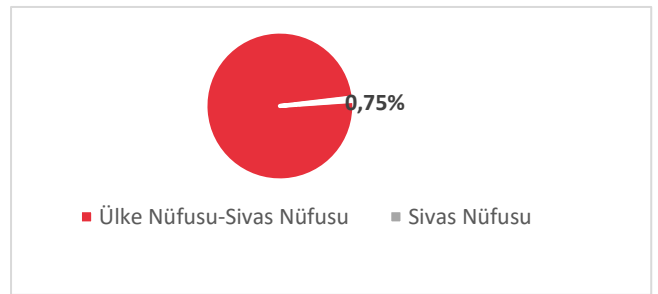
Adrese Dayalı Nüfus Kayıt Sistemi (ADNKS) verilerine göre 31 Aralık 2021 tarihi itibarıyla Türkiye nüfusu 84.680.273 kişidir. 2021 yılında Türkiye’de ikamet eden nüfus bir önceki yıla göre 1.065.911 kişi (%1,3 oranında) artmıştır. Nüfusun %50,1’ini (42.428.101 kişi) erkekler, %49,9’unu (42.252.172 kişi) ise kadınlar oluşturmaktadır. Hane halkı büyüklüğünün ise son beş yılda ortalama 3,4 olduğu görülmüştür.

Aşağıdaki tablo ve grafiklerde, ADNKS verilerine göre, Türkiye için yaş grubuna göre nüfus dağılımı ve eğitim durumu gösterilmiştir.



Sivas

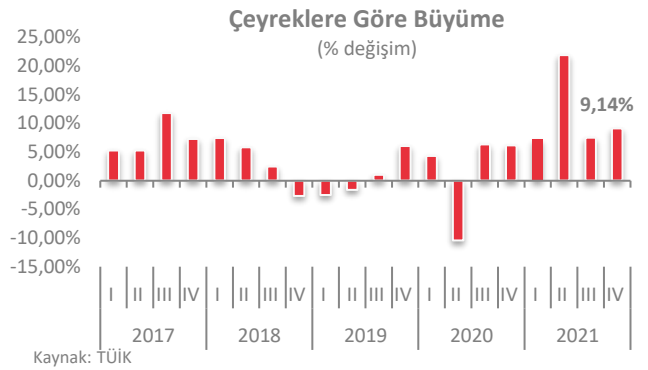
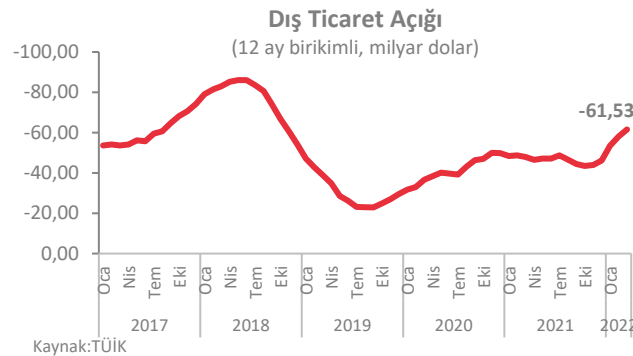
2021 yılında, Türkiye nüfusunun %0,007’sinin ikamet ettiği Sivas, 636.121 nüfusa sahiptir. Sivas nüfusu, 2021 yılında yaklaşık yüzde 0,04 oranında artış göstermiştir. Aşağıdaki tablo ve grafiklerde, ADNKS verilerine göre, İstanbul ili için yaş grubuna göre nüfus dağılımı ve eğitim durumu gösterilmiştir.



2.2 Ekonomik Veriler¹

2021 yılı dördüncü çeyrekte gayri safi yurtiçi hasıla (GSYH) takvim ve mevsim etkisinden arındırılmış verilere göre bir önceki döneme kıyasla %1,5 büyürken yıllıklandırılmış GSYH büyümesi %8,4 seviyesinde gerçekleşmiştir. Yıllık büyüme hızı ise hem takvim etkisinden arındırılmış hem de arındırılmamış verilerde %9,1 ile önceki çeyreğe göre hızlanmıştır. Önceki dönemlere ilişkin yapılan güncellemeler sonrası 2021 yılı geneli büyüme oranı %11,0 olurken dolar bazında GSYH 2020 yılındaki 716,9 milyar dolardan 802,7 milyar dolara yükselmiştir.

Nisan ayında genel tüketici fiyatları endeksi (TÜFE) aylık bazda %7,3 artarken yıllık enflasyon mart ayındaki %61,1'den serinin yeni rekor seviyesi olan %70,0'a yükselmiştir. Aylık bazda %13,4 artan gıda ve alkolsüz içecekler grubu genel enflasyona 3,5 yüzde puan ile en yüksek katkısı yapan ana grup olmuştur. Nisan ayında yurtiçi üretici fiyatları endeksi (ÜFE) ise bir önceki aya göre %7,7 artarken genel ÜFE yıllık enflasyonu mart ayındaki %115'ten %121,8'e yükselmiş ve böylece ÜFE-TÜFE arasındaki fark 53,8 yüzde puandan 51,8 yüzde puana gerilemiştir.



Mart ayında ihracat yıllık bazda %19,8 artışla 22,7 milyar dolar, ithalat %30,7 artışla 30,9 milyar dolar olarak gerçekleşmiştir. Mart 2021'de %80,2 olan ihracatın ithalatı karşılama oranı 2022'nin aynı ayında %73,5'e gerilemiştir. Dış ticaret açığı ise 4,7 milyar dolardan 8,2 milyar dolara yükselmiştir. Bu dönemde altın ithalatında hızlı artış yaşanırken ham petrol fiyatlarındaki yükselişin etkisiyle genişleyen enerji açığı toplam dış ticaret açığındaki artışta ana faktör olmayı sürdürmüştür.

¹ TSKB A.Ş.

BÖLÜM 3

GAYRİMENKULÜN MÜLKİYET HAKKI VE İMAR BİLGİLERİ

Bölüm 3

Gayrimenkulün Mülkiyet Hakkı ve İmar Bilgileri

3.1 Gayrimenkulün Mülkiyet Bilgileri

İli	Sivas
İlçesi	Altınyayla
Mahallesi	Rıfatöçten
Köyü	-
Sokağı	-
Mevki	Kıranıyurdu
Ada No	514
Parsel No	4
Ana Gayrimenkulün Niteliği	Kantar Binası ve Arsası
Ana Gayrimenkulün Yüz Ölçümü	18.899,37 m ²
Malik / Hisse	Kayseri Şeker Fabrikası Anonim Şirketi/ 156473/1889937 Kayseri Şeker Fabrikası Anonim Şirketi/ 1733464/1889937

3.2 Gayrimenkulün Takyidat Bilgileri

Değerleme uzmanının tapu kayıtlarını inceleme çalışması, gayrimenkulün mülkiyetini oluşturan hakları ve bu haklar üzerindeki kısıtlamaları tespit etmek amacı ile yapılır.

Tapu ve Kadastro Genel Müdürlüğü Web Tapu Hizmetleri'nden 27.04.2022 tarih, saat 11.42 itibarıyla alınan TAKBİS kaydına göre değerlendirme konusu taşınmaz üzerinde aşağıdaki takyidat kayıtları bulunmaktadır;

Beyanlar Hanesinde;

- 3083 sayılı yasanın 6. Maddesi gereğince kısıtlıdır.* (28.12.2020 tarih ve 24.07 yevmiye no)

() Toplu taşıma sonunda dağıtılan veya sahibine bırakılan tarım arazi malikleri adına, geriye kalan arazi ise Hazine adına uygulayıcı kuruluşun talebi ile tapuya tescil edilir. Malikleri adına tescil edilen arazi bu Kanun hükümleri dışında o bölge için tespit edilen dağıtım normundan daha küçük parçalara rızaen veya hükmen taksim edilemez ve ifraz işlemlerine konu olamaz. Bu husus tapu siciline şerh edilir.*

Değerleme Konusu Gayrimenkulün Devredilebilmesine İlişkin Görüş:

Değerleme konusu gayrimenkullere ilişkin takyidat kaydı bulunmakta olup devredilebilmelerine ilişkin bir sınırlama bulunmamaktadır.

Takyidat Bilgilerinin Gayrimenkulün Değerine Etkisine İlişkin Görüş:

Değerleme konusu gayrimenkullere ilişkin takyidat kaydı bulunmakta olup devredilebilmelerine ilişkin bir sınırlama bulunmamaktadır.

3.3 Değerleme Konusu Gayrimenkul İle İlgili Varsa Son Üç Yıllık Dönemde Gerçekleşen Alım Satım İşlemlerine İlişkin Bilgi

Sivas ili, Altınyayla Tapu Müdürlüğünde yapılan incelemelere göre değerlendirme konusu taşınmaz 28.12.2020 tarih ve 2407 yevmiye no ile 3083 S.Y. Göre Toplu taşıma işlemi ile Kayseri Şeker Fabrikası Anonim Şirketi üzerine tescil olmuştur.

3.4 Gayrimenkulün ve Bulunduğu Bölgenin İmar Durumu

İmar durumu, imar planlarında belirlenen fonksiyon ve yapılaşma şartları doğrultusunda parselin kullanım koşullarını belirtir. İmar planlarına göre belirlenen kullanım koşulları, plan notlarında yer alan hükümler ve ilgili yönetmeliklerle birlikte değerlendirilmektedir. Bu doğrultuda, değerlendirme uzmanı tarafından ilgili resmî kurumlarda incelemeler yapılarak parselin imar durumu tespit edilir.

Konu taşınmazın bulunduğu bölgede, tarımsal amaçlı boş parseller bulunmaktadır.

Altınyayla Belediyesi İmar ve Şehircilik Müdürlüğü'nde 09.05.2022 tarihinde yapılan incelemeler sonucunda edinilen bilgilere göre değerlendirme konusu taşınmazların imar durumu bilgileri aşağıda belirtilmiştir.

Plan Adı: 1/100.000 ölçekli "Yozgat-Sivas-Kayseri Planlama Bölgesi Çevre Düzeni Plan Değişikliği"

Plan Onay Tarihi: 12.04.2022

Lejandı: Tarım Arazisi

Yapılaşma şartları;

- Bu arazilerde; tarımsal amaçlı yapılar yapılabilir. Çiftçinin barınabileceği yapı emsale dahil olup inşaat alanı 75 m² 'yi geçemez. Tarımsal amaçlı yapılar için maksimum Emsal = 0,20'dir.



3.5 Değerleme Konusu Gayrimenkulün Varsa Son Üç Yıllık Dönemde Hukuki Durumunda Meydana Gelen Değişikliklere (İmar Planında Meydana Gelen Değişiklikler, Kamulaştırma İşlemleri v.b.) İlişkin Bilgi

Değerleme konusu parsel 12.04.2022 tarihli 1/100.000 ölçekli "Yozgat-Sivas-Kayseri Planlama Bölgesi Çevre Düzeni Plan Değişikliği"nde tarım arazisi lejandında kalmakta olup söz konusu parselin lejandında son üç yıl içerisinde herhangi bir değişiklik bulunmamaktadır.

3.6 Gayrimenkuller ve Gayrimenkul Projeleri İçin Alınmış Yapı Ruhsatlarına, Tadilat Ruhsatlarına ve Yapı Kullanma İzin Belgelerine İlişkin Bilgiler

Altınyayla Belediyesi İmar ve Şehircilik Müdürlüğü'nde 09.05.2022 tarihinde yapılan incelemelere göre taşınmaza ilişkin herhangi bir yasal belge bulunmamaktadır.

Yapı Denetim:

Değerleme konusu parsel üzerinde bulunan yapı 29.06.2001 tarihinden önce yapılmış olup 29.06.2001 tarih ve 4708 sayılı Yapı Denetimi Hakkında Kanunu'na tabi değildir.

3.7 Gayrimenkul İçin Alınmış Durdurma Kararı, Yıkım Kararı, Riskli Yapı Tespiti vb. Durumlara Dair Açıklamalar

Değerleme konusu parsel üzerinde yapı bulunmakta olup belediye arşiv dosyasında herhangi bir belge bulunmaması sebebi ile riskli yapı tespiti yapılmamış ve herhangi bir durdurma kararı ve yıkım kararı bulunmamaktadır.

3.8 İlgili Mevzuat Uyarınca Alınması Gereken İzin ve Belgelerin Tam ve Doğru Olarak Mevcut Olup Olmadığı Hakkında Görüş

Değerleme konusu taşınmaz "Kantar Binası ve Arsası" vasıflı olup taşınmaz için alınmış herhangi bir izin ve belge bulunmamaktadır.

3.9 Gayrimenkulün Enerji Verimlilik Sertifikasına İlişkin Bilgi

Değerleme konusu gayrimenkule ait belediye arşiv dosyasında, konu gayrimenkul için düzenlenmiş enerji verimlilik sertifikası bulunmamaktadır.

3.10 Gayrimenkule İlişkin Olarak Yapılmış Sözleşmelere İlişkin Bilgiler (Gayrimenkul Satış Vaadi Sözleşmeleri, Kat Karşılığı İnşaat Sözleşmeleri ve Hasılat Paylaşımı Sözleşmeler vb.)

Değerleme konusu gayrimenkule yönelik olarak yapılmış herhangi bir sözleşme bulunmamaktadır.

3.11 Projeye İlişkin Detaylı Bilgi ve Planların ve Söz Konusu Değerin Tamamen Mevcut Projeye İlişkin Olduğuna ve Farklı Bir Projenin Uygulanması Durumunda Bulunacak Değerin Farklı Olabileceğine İlişkin Açıklama

Değerleme çalışması bir projenin değerlendirilmesi için yapılmamıştır.

BÖLÜM 4

GAYRİMENKULÜN KONUM ANALİZİ

Bölüm 4

Gayrimenkulün Konum Analizi

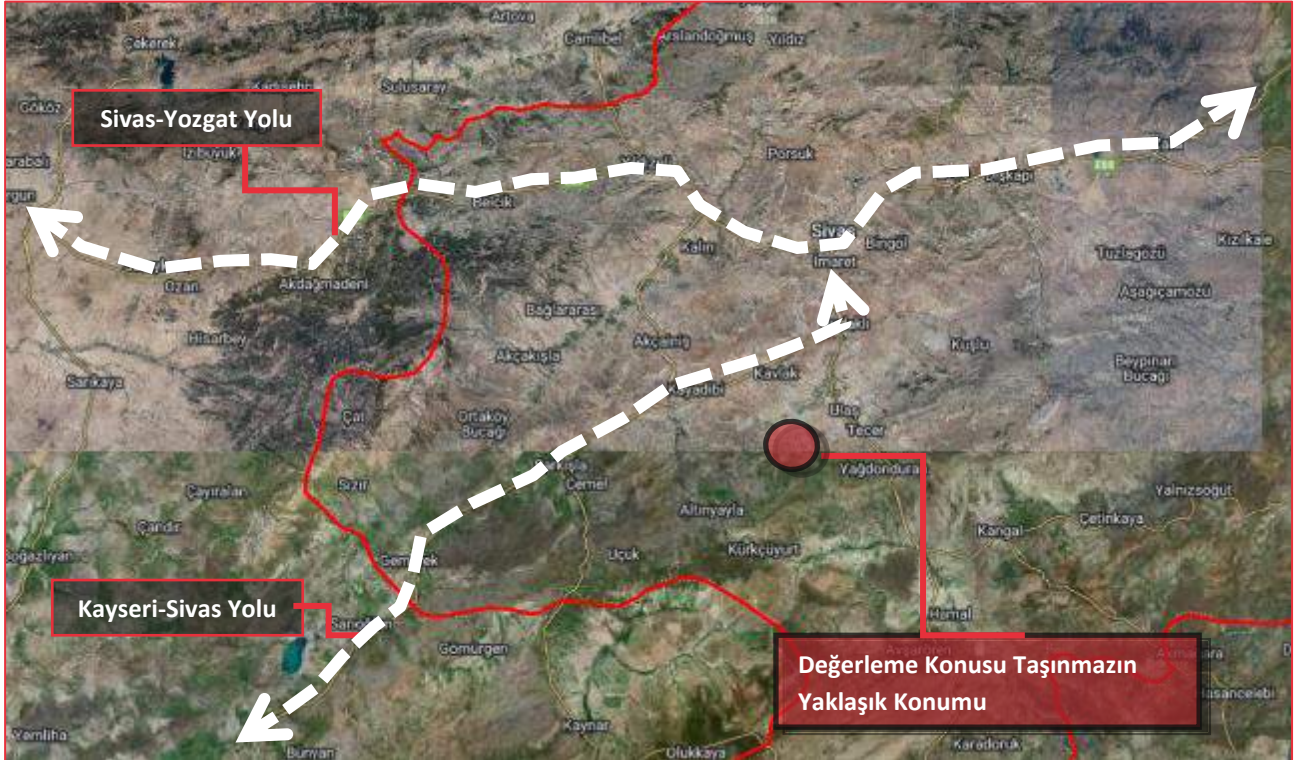
4.1 Gayrimenkulün Konumu ve Çevre Özellikleri

Gayrimenkulün açık adresi: Rifatöçten Mahallesi, Altınyayla Şarkışla Yolu, 514 ada 4 no.lu parsel Altınyayla/Sivas

Değerleme konusu taşınmaz İç Anadolu'nun doğusunda yer alan Sivas'ta konumlanmıştır. Sivas; kuzeyde Giresun, Ordu ve Tokat, doğuda Erzincan, güneyde Malatya, Kahramanmaraş, Kayseri ve batıda Yozgat illeriyle komşudur. Şehir, Orta Anadolu, Doğu Anadolu ve Karadeniz ile Güneydoğu Anadolu bölgesi arasındaki geçiş yolu üzerinde yer almaktadır. Sivas nüfusu 2021 ADKS endeksine göre 636.121 kişidir.

Sivas özellikle 1930 sonrasında demiryolu ve karayollarının yapılandırılması sonucunda, konum itibarıyla ulaşım ağı üzerinde bir kavşak haline gelmiştir. Son yıllarda hızla gelişen havayolu taşımacılığı da Sivas'a ekonomik anlamda canlılık kazandırmıştır. Sivas, Anadolu'nun yüksek platoları ve dağlık alanları arasında yer almaktadır. Şehrin ortalama yükseltisi 1000 metrenin üzerinde olup Kuzey Anadolu sıradağlarının uzantısı olan Köse Dağları, Torosların kuzey kollarından Tecer Dağları ve İncebel Dağları, Akdağlar ve Yama Dağları ile çevrelenmektedir.

Sivas ekonomisini öncelikli olarak tarım oluşturmaktadır. Tarım üretiminde buğday, arpa, çavdar, ay çekirdeği, patates ve şeker pancarı bölge üretiminde en fazla payı alan ürünlerdir. Ayrıca kent küçükbaş ve büyükbaş hayvancılığı ve arı kovanı bakımından da önemli bir paya sahiptir. Kentin ekonomisini oluşturan bir diğer sektör ise sanayidir. En büyük ve eski endüstri kompleksi 1939 yılında Sivas Cer Atelyesi olarak kurulan TÜDEMSAŞ, TCDD'ye bağlı Beton Travers Fabrikası, 1938'de temelleri atılan ve 1943 yılında hizmete giren Çimento Fabrikası bulunmaktadır. Bunu yanı sıra Küçük Sanayi Siteleri ve Organize Sanayi Bölgeleri sanayi sektörünün altyapısı olarak değerlendirilebilir.



Değerleme konusu taşınmaz Sivas ilinin Altınyayla ilçesinde bulunmaktadır. Altınyayla ilçesinde 3 adet mahalle bulunmaktadır. Değerleme konusu taşınmaz söz konusu 3 adet mahalleden biri olan Rifatöçten Mahallesi'nde bulunmaktadır. Rifatöçten Mahallesi Sivas Merkezine yaklaşık olarak 75 km mesafede bulunmaktadır.



Bazı Önemli Merkezlere Uzaklıklar;

Yer	Mesafe (~)
Altınyayla Merkez	3 km
Sivas Merkez	75 km

BÖLÜM 5

GAYRİMENKULÜN FİZİKSEL BİLGİLERİ

Bölüm 5

Gayrimenkulün Fiziksel Bilgileri

5.1 Değerleme Konusu Gayrimenkulün Tanımı, Gayrimenkul Arsa veya Arazi İse Üzerinde Herhangi Bir Yapı Bulunup Bulunmadığı ve Varsa Bu Yapıların Hangi Amaçla Kullanıldığı Hakkında Bilgi

Değerleme konusu taşınmaz, Sivas ili, Altınyayla ilçesi, Rifatçöten Mahallesi'nde bulunan 514 ada 4 no.lu parseldir.

Değerleme konusu taşınmaz 18.899,37 m² yüz ölçümüne sahip olup "Kantar Binası ve Arsası" niteliğindedir. Söz konusu taşınmaz güneyinde bulunan Altınyayla Şarkışla Yoluna yaklaşık 105 m cephelidir. Taşınmaz düz bir topoğrafyaya sahip olup üzeri kısmen parketaşı ve kısmen bitki örtüsü ile kaplıdır. Ayrıca değerlendirme konusu taşınmaz üzerinde herhangi bir yasal belgesi bulunmayan tek katlı yaklaşık 100 m² kapalı alanlı kantar binası ve kantar bulunmaktadır. Söz konusu parsel geometrik olarak dörtgen forma sahip olup çevresi herhangi bir sınırlayıcı unsur ile çevrili değildir. Taşınmaza ulaşım özel araçlar ile kolaylıkla sağlanmaktadır.



BÖLÜM 6

SWOT ANALİZİ

Bölüm 6

SWOT Analizi

+ GÜÇLÜ YANLAR

- Değerleme konusu taşınmazın görünürlüğü ve reklam kabiliyeti yüksektir.
- Taşınmaza ulaşım özel araçlarla sağlanmaktadır.
- Değerleme konusu taşınmaz düz bir topoğrafya üzerinde konumludur.
- Değerleme konusu taşınmaz Altınyayla-Şarkışla Yolu üzerinde konumlu olup Altınyayla merkezine yakın mesafededir.

- ZAYIF YANLAR

- Değerleme konusu taşınmazın konumlu olduğu bölgeye ulaşım toplu taşınma ile kısıtlıdır.
- Değerleme konusu taşınmazın üzerinde konumlu olan yapıya ait herhangi bir yasal evrak bulunmamaktadır.

✓ FIRSATLAR

- Değerleme konusu taşınmaz tarım uygulamaları açısından tercih edilirliliği yüksek olan bir bölgede konumludur.

* TEHDİTLER

- Dünyada ve ülkemizde yaşanan ekonomik gelişmeler, tüm sektörleri olduğu gibi gayrimenkul sektörünü de olumsuz olarak etkilemektedir.
- Pandemi ilan edilen COVID-19 hem global ölçekte hem de ülke genelinde sosyal ve ticari hareketliliği etkilemiş olup ekonomi ve finansal piyasaların ardından gayrimenkul piyasasında da olumsuz etkileri görülmektedir.
- Bölgede nüfus yoğunluğunun çok az olması bölgeye yatırım yapılmasının önünün kapatmaktadır.

BÖLÜM 7

DEĞERLEMEDE KULLANILAN YAKLAŞIMLARIN ANALİZİ

Bölüm 7

Değerlemede Kullanılan Yaklaşımların Analizi

7.1 Değerleme Yaklaşımları

Uluslararası Değerleme Standartları kapsamında üç farklı değerlendirme yaklaşımı bulunmaktadır. Bu yaklaşımlar sırasıyla “Pazar Yaklaşımı”, “Maliyet Yaklaşımı” ve “Gelir Yaklaşımı”dır. Her üç yaklaşımın Uluslararası Değerleme Standartları’nda yer alan tanımları aşağıda yer almaktadır.

Pazar Yaklaşımı

Pazar yaklaşımı, gösterge niteliğindeki değer, değerlendirme konusu varlıkla fiyat bilgisi mevcut olan aynı veya benzer varlıklar ile karşılaştırılmalı olarak belirlenmesini sağlar.

Pazar yaklaşımında atılması gereken ilk adım, aynı veya benzer varlıklar ile ilgili pazarda kısa bir süre önce gerçekleşmiş olan işlemlerin fiyatlarının göz önünde bulundurulmasıdır. Az sayıda işlem olmuşsa, bu bilgilerin geçerliliğini saptamak ve kritik bir şekilde analiz etmek kaydıyla, benzer veya aynı varlıklara ait işlem gören veya teklif verilen fiyatları dikkate almak uygun olabilir. Gerçek işlem koşulları ile değer esas ve değerlendirme yapılan tüm varsayımlar arasındaki farklılıkları yansıtılabilmek amacıyla, başka işlemlerden sağlanan fiyat bilgileri üzerinde düzeltme yapmak gerekli olabilir. Ayrıca değerlemesi yapılan varlık ile diğer işlemlerdeki varlıklar arasında yasal, ekonomik veya fiziksel özellikler bakımından da farklılıklar olabilir.

Maliyet Yaklaşımı

Maliyet yaklaşımı, gösterge niteliğindeki değer, bir alıcının, belli bir varlık için, ister satın alma, isterse yapım yoluyla edinilmiş olsun, kendisine eşit faydaya sahip başka bir varlığı elde etme maliyetinden daha fazla ödeme yapmayacağı ekonomik ilkesinin uygulanmasıyla belirlenmesini sağlar.

Bu yaklaşım, pazardaki bir alıcının gereksiz külfet doğuran zaman, elverişsizlik, risk gibi etkenler söz konusu olmadıkça, değerlemesi yapılan varlığa ödeyeceği fiyatın, eşdeğer bir varlığın ister satın alma ister yapım yoluyla maliyetinden fazla olmayacağı ilkesine dayanmaktadır. Değerlemesi yapılan varlıkların cazibesi, yıpranmış veya demode olmaları nedeniyle, genellikle satın alınabilecek veya yapımı gerçekleştirilebilecek alternatiflerinden daha düşüktür. Bunun geçerli olduğu hallerde, kullanılması gereken değer esasına bağlı olarak, alternatif varlığın maliyeti üzerinde düzeltmeler yapmak gerekebilir.

Gelir Yaklaşımı

Gelir yaklaşımı ana başlığı altında değeri belirleyebilmek için farklı yöntemler kullanılmakta olup bunların tümünün ortak özelliği, değer hak sahibi tarafından fiilen elde edilmiş gerçek veya elde edilebilecek tahmini gelirlere dayanıyor olmasıdır.

Bir yatırım amaçlı gayrimenkul için gelir, kira şeklinde olabilirken, sahibi tarafından kullanılan binada mülk sahibinin eşdeğer bir mekânı kiralamak için katlanacağı maliyete dayanan varsayımsal bir kira (veya tasarruf edilen kira) olabilir. Tanımlanan nakit akışları daha sonra bir kapitalizasyon sürecine tabi tutularak değer belirlemede kullanılır. Sabit kalması beklenen gelir akışları, genellikle kapitalizasyon oranı olarak adlandırılan tek bir çarpan kullanılarak kapitalize edilebilir. Bu rakam, paranın zaman maliyeti ile mülkiyet risklerini ve getirilerini yansıtması beklenen, yatırımcı için getiri veya “verimi”; mülkü kendi kullanan bir mülk sahibi için ise kuramsal bir getiri temsil eder.

7.2 Değer Tanımları

Konu değerlendirme çalışmasında rapor sonuç değeri olarak **“Pazar Değeri”** takdir edilmiş olup Uluslararası Değerleme Standartları'na göre değer tanımı aşağıdaki gibidir.

Pazar Değeri

Pazar Değeri, bir varlık veya yükümlülüğün, uygun pazarlama faaliyetleri sonucunda, istekli bir satıcı ve istekli bir alıcı arasında, tarafların bilgili ve basiretli bir şekilde ve zorlama altında kalmaksızın hareket ettikleri, muvazaasız bir işlem ile değerlendirme tarihi itibarıyla el değiştirmesinde kullanılması gerekli görülen tahmini tutardır.

7.3 Değerlemede Kullanılan Yaklaşımların Analizi ve Bu Yaklaşımların Seçilme Nedenleri

Bu değerlendirme çalışmasında, değerlendirme konusu taşınmazın satışa emsal olabilecek gayrimenkul bilgilerine ulaşılabilir olması, yakın çevresindeki gayrimenkullerin pazar yaklaşımı yöntemine göre el değiştiriyor olması dikkate alınarak **“Pazar Yaklaşımı”** uygulanmıştır. Taşınmazın bulunduğu bölge ve diğer yakın bölgelerde, benzer imar durumuna sahip taşınmaz için kira piyasasını oluşmaması sebebi ile **“Gelir Yaklaşımı”**, taşınmazın üzerinde herhangi bir yasal belgesi bulunmayan bir yapı bulunmaması sebebi ile **“Maliyet Yaklaşımı”** ile değerlendirme yapılmasının doğru sonuç vermeyeceği düşünüldüğünden bu yaklaşım kullanılmamıştır.

Mevcut ekonomik koşulların, gayrimenkul piyasasının analizi, mevcut trendler ve dayanak veriler ile bunların gayrimenkulün değerine etkileri her bir yaklaşım kapsamında değerlendirilmiştir. Konu taşınmazın konumlu olduğu bölgedeki sektörlerin güncel durumu, mevcut ekonomik koşullar ve piyasa analizi yapılmış olup bu verilerin taşınmaza olumlu / olumsuz etkileri tespit edilmiştir. Tespit edilen etkiler değer takdirinde göz önünde bulundurulmuş, taşınmazın değerine yansıtılmıştır.

Pazar Yaklaşımı

Fiyat Bilgisi Tespit Edilen Emsal Bilgileri ve Bu Bilgilerin Kaynağı

Gayrimenkullerin yakın çevresinde yapılan araştırmalar sonucunda konu gayrimenkule emsal teşkil edebilecek aşağıdaki emsal bilgilerine ulaşılmıştır.

Arsa Emsalleri / Satış

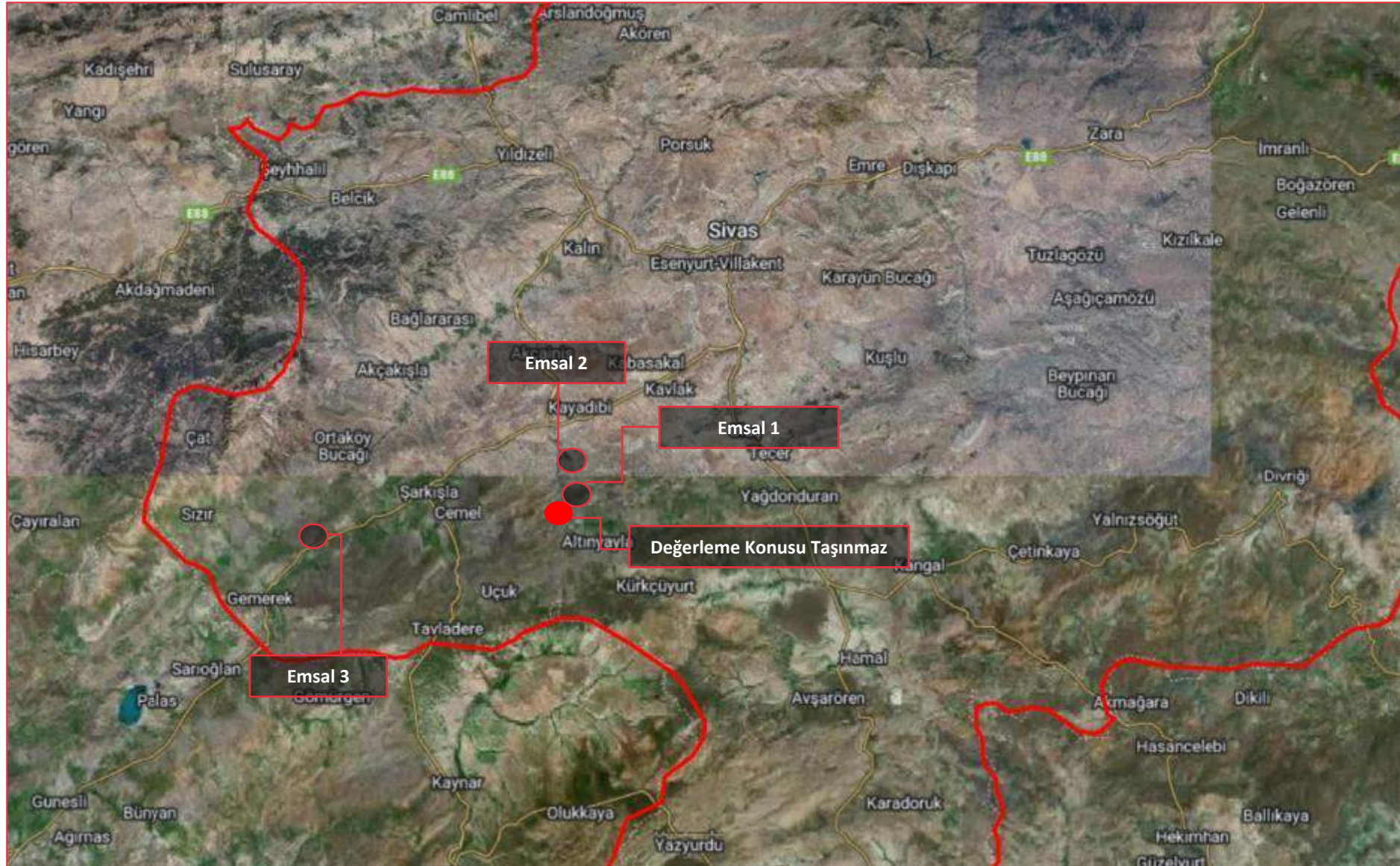
No	İletişim	Konum	Satış Durumu / Zamanı	Lejandı	Yüz Ölçümü (m ²)	Satış Fiyatı (TL)	Birim Satış Fiyatı (TL/m ²)	Konu Taşınmaza Göre Değerlendirme
1	Altınyayla Belediyesi Fen İşleri 538 635 81 45	Rıfatöçten Mahallesi	Satılmış/ Yaklaşık 3-4 ay önce	Tarla	7.550	220.000	29	<p>*Değerleme konusu taşınmazla yakın ancak yoldan uzak olması sebebi ile oldukça dezavantajlıdır.</p> <p>*502 ada 8 no.lu parseldir.</p> <p>*Reklam kabiliyeti değerlendirme konusu taşınmaza göre oldukça dezavantajlıdır.</p> <p>*Kadastral yola cephesi bulunmamakta olup değerlendirme konusu taşınmaza göre oldukça dezavantajlıdır.</p> <p>*Yüz ölçümü değerlendirme konusu taşınmaza göre oldukça küçüktür.</p>
2	Karataş Emlak 532 656 80 08	Deliliyas/Serinyayla Mahallesi	Satılık	Tarla	1.164	40.000	34	<p>*Değerleme konusu taşınmaza uzak konumludur.</p> <p>*103 ada 180 no.lu parseldir.</p> <p>*Geometrik olarak dörtgen şeklinde olup değerlendirme konusu taşınmazla benzerdir.</p> <p>*Herhangi bir kadastral yola cephe olmayıp değerlendirme konusu taşınmaza göre oldukça dezavantajlıdır.</p> <p>*Serinyayla Köyü Yolu'na yaklaşık 365 m mesafededir.</p> <p>*Serinyayla Köyü'ne yaklaşık 800 m mesafededir.</p> <p>*Yüz ölçümü değerlendirme konusu taşınmaza göre oldukça küçüktür.</p> <p>*Küçük bir pazarlık payı bulunmaktadır.</p>
3	Sahibinden	Şarkışla/Kayapınar Köyü'nde Konumlu	Satılık	Tarla	17.745	995.000	56	<p>*Değerleme konusu taşınmaza uzak konumludur.</p> <p>*125 ada 103 no.lu parseldir.</p> <p>*Düz bir topografya üzerinde geometrik olarak çokgen şeklindedir.</p> <p>*Kayseri Sivas Yolu'na yaklaşık olarak 320 m mesafede olup değerlendirme konusu taşınmaza göre avantajlıdır.</p> <p>*Kadastral yola cephelidir.</p> <p>*Yüz ölçümü değerlendirme konusu taşınmaza göre oldukça küçüktür.</p> <p>*Yüksek bir pazarlık payı bulunmaktadır.</p>

Bölgede, emlakçılar, muhtar ve ilgili belediye yetkilileri ile yapılan görüşmelerde, Rıfatöçten köyü sınırları içerisinde veya yakın çevresinde, yakın zamanda gerçekleşmiş işlem veya güncel durumda, piyasaya sunulmuş satılık taşınmaz sayısının oldukça kısıtlı olduğu öğrenilmiş ve bölgede, konu taşınmaza benzer taşınmazların 45 TL/m² seviyesinden işlem görebileceği bilgisi edinilmiştir.

Değerlendirme:

- Değerleme konusu taşınmazların konumlu olduğu bölgede ve diğer yakın bölgelerde yapılan araştırmalar neticesinde benzer imar lejandına sahip bulunan arsaların imar durumları, yola cephe, yüz ölçümleri, topoğrafik yapıları, konumu ve reklam kabiliyeti gibi durumları dikkate alınarak benzer nitelikte taşınmazların birim satış değerinin 43-46 TL/m² aralığında olabileceği tespit edilmiştir.

Emsal Krokisi



KARŞILAŞTIRMA TABLOSU				
	Karşılaştırılan Etmenler	Karşılaştırılabilir Gayrimenkuller		
		1	2	3
Alım-Satım Yönelik Düzeltilmeler	Birim Fiyatı (TL/m ²)	29	34	56
	Pazarlık Payı	0%	-5%	-5%
	Mülkiyet Durumu	0%	0%	0%
	Satış Koşulları	0%	0%	0%
	Ruhsata Sahip Olma Durumu	0%	0%	0%
	Piyasa Koşulları	15%	0%	0%
Taşınmaz Yönelik Düzeltilmeler	Konum	25%	30%	-15%
	Yapılaşma Hakkı	0%	0%	0%
	Yüz Ölçümü	-15%	-20%	-1%
	Fiziksel Özellikleri	25%	25%	0%
	Yasal Özellikleri	0%	0%	0%
Düzeltilmiş Birim Değer		45	44	45

✓ Değerleme Uzmanının Profesyonel Takdiri:

Değerleme konusu taşınmazlara değer takdir edilirken; taşınmazların yasal ve teknik özellikleri, benzer nitelikteki taşınmazlara ilişkin bilgiler, konumu, ulaşımı, çevre özellikleri, altyapısı, gerçekleştirilen SWOT analizi ve ülkenin ekonomik durumu göz önünde bulundurulmuştur.

Pazar yaklaşımında, araştırmalar sonucu ulaşılan emsallerin, taşınmazlara göre olumlu olumsuz özellikleri değerlendirilmiş, bölgede yapılan tüm araştırmalar ve tecrübelerimize dayanarak; taşınmazlar için değer takdiri aşağıdaki gibi yapılmıştır.

ARSA DEĞERİ			
Ada / Parsel	Brüt Alan (m ²)	Birim Değer (TL/m ²)	Taşınmazın Yaklaşık Değeri (TL)
514/4	18.899,37	45	850.472
TAŞINMAZIN DEĞERİ (TL)			850.472
TAŞINMAZIN YAKLAŞIK TOPLAM DEĞERİ (TL)			850.000

7.4 En Verimli ve En İyi Kullanım Analizi

Bir mülkün fiziki olarak uygun olan, yasalarca izin verilen, finansal olarak gerçekleştirilebilir ve değerlemesi yapılan mülkün en yüksek getiriye sağlayan kullanımı, en verimli ve en iyi kullanımudur.

Yapılan pazar araştırmaları ve değerlendirmeler doğrultusunda, değerlendirme konusu taşınmazların en verimli ve en iyi kullanımı uygulama imar planındaki lejandı ve mevcut kullanımı ile uyumlu olarak "Tarımsal" amaçlı kullanımudur.

Maliyet Yaklaşımı

Bu analizde gayrimenkulün arsa değeri ile birlikte bina maliyet değeri maliyet yaklaşımı ile binaların teknik özellikleri, binalarda kullanılan malzemeler, piyasada aynı özelliklerde inşa edilen binaların inşaat maliyetleri ve geçmiş tecrübelerimize dayanarak hesaplanan maliyetler göz önünde bulundurularak değerlendirilmiştir. Binalardaki yıpranma payı, değerlendirme uzmanının tecrübelerine dayalı olarak binanın gözle görülür fiziki durumu dikkate alınarak takdir edilmiştir.

Yapı Maliyetleri ve Diğer Maliyetlerin Tespitinde Kullanılan Bilgiler, Bu Bilgilerin Kaynağı ve Yapılan Diğer Varsayımlar

Değerleme konusu gayrimenkulün üzerinde yer alan yapıların maliyetinin tespitinde konu taşınmaza yakın bölgede yer alan benzer fonksiyona sahip yapıların maliyetinden faydalanılmıştır.

No	Bilgi Kaynağı	Konum	Niteliği	İnşa Yılı	İnşaat Alanı	Birim Maliyet
1	Yüklenici Firma	Sivas	Depo	2022	-	3.000-3.500 TL/m ²
2	Yüklenici Firma	Sivas	Lojman-Ofis	2022	-	3.500-4.000 TL/m ²

Maliyet yaklaşımı ile değerlendirme çalışmasında, konu taşınmaza yönelik herhangi bir varsayım yapılmamıştır. Yıpranma payları yapıların mevcut fiziki özelliklerine ve inşa yılına göre değerlendirilmiştir.

✓ **Değerleme Uzmanının Profesyonel Takdiri:**

Mevcut durum değeri*

ARSA DEĞERİ			
Ada / Parsel	Brüt Alan (m ²)	Birim Değer (TL/m ²)	Taşınmazın Yaklaşık Değeri (TL)
514/4	18.899,37	45	850.472
TAŞINMAZIN DEĞERİ (TL)			850.472
TAŞINMAZIN YAKLAŞIK TOPLAM DEĞERİ (TL)			850.000

BİNA DEĞERİ MEVCUT DURUM					
Ada/Parsel	Binalar	Bina Alanı (m ²)	Birim Maliyet (TL/m ²)	Yıpranma Payı (%)	Bina Değeri (TL)
514 ada 4 no.lu parsel	Kantar Binası	100	2.500	40%	150.000
TOPLAM DEĞERİ					150.000

HARİCİ MÜTEFERRİK İŞLER			
Harici ve Müteferrik İşler	Alan (m ²)	Birim Değer (TL/m ²)	Toplam Değer (TL)
Parke Taşı	5.000	200	1.000.000
TOPLAM DEĞERİ			1.000.000

MALİYET YAKLAŞIMINA GÖRE TAŞINMAZIN MEVCUT DURUM DEĞERİ	
Arsa Değeri	850.472 TL
Bina Değeri	150.000 TL
Harici Müteferrik İşler	1.000.000 TL
TAŞINMAZLARIN TOPLAM DEĞERİ	2.000.472 TL
TAŞINMAZLARIN TOPLAM YAKLAŞIK DEĞERİ	2.000.000 TL

***Mevcut durum değeri bilgi amaçlı verilmiştir.**

7.5 Müşterek veya Bölünmüş Kısımların Değerleme Analizi

Bu değerlendirme çalışmasında, değerlemeye konu taşınmazın hissedarlarına düşen paylar aşağıdaki şekildedir.

TAŞINMAZIN HİSSE DEĞERİ				
Ada / Parsel	Hisseler	Taşınmazın Toplam Yaklaşık Değeri (TL)	Hisse	Hisse Değeri (TL)
514 ada 4 no.lu parsel	Kayseri Şeker Fabrikası Anonim Şirketi	850.000	156473/1889937*	70.000
	Kayseri Şeker Fabrikası Anonim Şirketi	850.000	1733464/1889937*	780.000
TOPLAM DEĞER				850.000

() Değerleme konusu taşınmazın tapu kaydında, Kayseri Şeker Fabrikası Anonim Şirketine ait 156473/1889937 ve 1733464/1889937 olmak üzere iki hisse bulunmakta olup iki hisselerin toplamı 1/1 olmaktadır. Bu doğrultuda taşınmazın tam mülkiyetle Kayseri Şeker Fabrikası Anonim Şirketi adına kayıtlı olduğu tespit edilmiştir.*

7.6 KDV Konusu

30.12.2007 tarihli, 26742 sayılı Resmî Gazete’de, KDV Kanununun 28 inci maddesinin verdiği yetkiye dayanılarak 2007/13033 sayılı Bakanlar Kurulu Kararnamesine istinaden yayımlanan “Mal ve Hizmetlere Uygulanacak KDV Oranlarının Tespitine İlişkin Karar” doğrultusunda KDV oranı tespit edilmiştir. Bu doğrultuda KDV oranı söz konusu “Tarla” vasıflı taşınmazlar için %18 olarak hesaplanmıştır.

BÖLÜM 8

ANALİZ SONUÇLARININ DEĞERLENDİRİLMESİ ve SONUÇ

Bölüm 8

Analiz Sonuçlarının Değerlendirilmesi ve Sonuç

8.1 Sorumlu Değerleme Uzmanının Sonuç Cümlesi

Değerleme uzmanının raporda belirttiği tüm analiz, çalışma ve hususlara katılıyorum.

8.2 Asgari Husus ve Bilgilerden Raporda Yer Verilmeyenlerin Neden Yer Almadıklarının Gerekçeleri

Asgari husus ve bilgilerden raporda yer verilmeyen madde bulunmamaktadır.

8.3 Yasal Gereklilerin Yerine Getirilip Getirilemediği ve Mevzuat Uyarınca Alınması Gereken İzin ve Belgelerin Tam ve Eksiksiz Olarak Mevcut Olup Olmadığı Hakkında Görüş

Değerleme konusu taşınmaz "Tarla" vasıflı olup taşınmazların alınması gerekli herhangi bir yasal izin ve gereklilikleri bulunmamaktadır.

8.4 Varsa Gayrimenkul Üzerindeki Takyidat ve İpotekler ile İlgili Görüş

Değerleme konusu taşınmaz üzerinde takyidat kaydı bulunmakta olup devredilmesine ilişkin bir sınırlama bulunmamaktadır.

8.5 Değerleme Konusu Gayrimenkulün Üzerinde İpotek veya Gayrimenkulün Değerini Doğrudan ve Önemi Ölçüde Etkileyecek Nitelikte Herhangi Bir Takyidat Bulunması Durumları Hariç Devredilebilmesi Konusunda Bir Sınırlamaya Tabi Olup Olmadığı Hakkında Bilgi

Değerleme konusu taşınmaz üzerinde takyidat kaydı bulunmakta olup devredilmesine ilişkin bir sınırlama bulunmamaktadır.

8.6 Değerleme Konusu Arsa veya Arazi İse, Alımından İtibaren Beş Yıl Geçmesine Rağmen Üzerinde Proje Geliştirilmesine Yönelik Herhangi Bir Tasarrufta Bulunulup Bulunulmadığına Dair Bilgi

Değerleme konusu taşınmaz "Tarla" niteliğinde olup alımından itibaren üzerinde proje geliştirilmesine yönelik herhangi bir tasarrufta bulunulmamıştır.

8.7 Değerleme Konusu Üst Hakkı veya Devre Mülk Hakkı İse, Üst Hakkı ve Devre Mülk Hakkının Devredilebilmesine İlişkin Olarak Bu Hakları Doğuran Sözleşmelerde Özel Kanun Hükümlerinden Kaynaklananlar Hariç Herhangi Bir Sınırlama Olup Olmadığı Hakkında Bilgi

Değerleme konusu taşınmaz üst hakkı veya devremülk hakkı değildir.

8.8 Farklı Değerleme Yöntemleri ile Analizi Sonuçlarının Uyumlaştırılması ve Bu Amaçla İzlenen Metotların ve Nedenlerin Açıklaması

Söz konusu değerlendirme çalışmasında pazar yaklaşımı kullanılarak değer tespiti yapılmıştır.

Yaklaşım	TL
Pazar Yaklaşımı	850.000

Pazar yaklaşımında değerlemesi yapılan mülk, pazarda gerçekleştirilen benzer mülklerin satışlarıyla karşılaştırılmıştır. Pazarda yapılan incelemelerde konu taşınmazla benzer nitelikte emsallere ulaşılmış olup somut verilere ulaşılmıştır.

Bu doğrultuda rapor sonuç değeri olarak, pazar yaklaşımıyla hesaplanan pazar değeri takdir edilmiştir. Nihai değer takdir edilirken peşin satış fiyatları esas alınmıştır.

8.9 Nihai Değer Takdiri

TAŞINMAZIN PAZAR DEĞERİ		
Değer Tarihi	30.04.2022	
Pazar Değeri (KDV Hariç)	850.000 TL	Sekizyüzellibin-TL
Pazar Değeri (KDV Dahil)	1.003.000 TL	Birmilyonüç-TL

Değerlemeye Yardım Eden
Nur Sena ŞİMŞEK

Doğuşcan İĞDIR, MRICS
Sorumlu Değerleme Uzmanı
Lisans No: 404244

Simge SEVİN, MRICS
Sorumlu Değerleme Uzmanı
Lisans No: 401772

BÖLÜM 9

EKLER

Bölüm 9

Ekler

1	Tapu Belgeleri
2	Takyidat Belgeleri
3	İmar Durumu
4	Fotoğraflar
5	Özgeçmişler
6	SPK Lisansları ve Mesleki Tecrübe Belgeleri

Ek 1: Tapu Belgeleri

Tapu belgesi müşteriden beklenmektedir.

Ek 2: Takyidat Belgesi

BU BELGE TOPLAM 2 SAYFADAN OLUŞMAKTADIR BİLGİ AMAÇLIDIR.

Tarih: 27-4-2022-11:42



Tapu Kaydı (Aktif Malikler için Detaylı - ŞBİ var)

TAPU KAYIT BİLGİSİ

Zemin Tipi:	AnaTasınmaz	Ada/Parsel:	514/4
Tasınmaz Kimlik No:	112312660	AT Yüzölçümü(m2):	18899.37
İl/İlçe:	SIVAS/ALTINYAYLA	Bağımsız Bölüm Nitelik:	
Kurum Adı:	Altınyayla(SIVAS)	Bağımsız Bölüm Brüt Yüzölçümü:	
Mahalle/Köy Adı:	RİFATÖÇTEN Mah.	Bağımsız Bölüm Net Yüzölçümü:	
Merkezi:	KIRANYURDU	Blok/Kat/Bölüş/BGNo:	
Cilt/Sayfa No:	20/1921	Arsa Payı/Payda:	
Kayıt Durumu:	Aktif	Ana Tasınmaz Nitelik:	KANTAR BİNASI VE ARSASI

TAŞINMAZA AİT ŞERH BEYAN İRTİFAK BİLGİLERİ

S/B/İ	Açıklama	Malik/Lehtar	Teslis Kurum Tarih-Yevmiye	Terkin Sebebi-Tarih-Yevmiye
Beyan	3083 Sayılı Yasanın 6. Maddesine göre önceki İstifadır. (Şablon: 3083 Sayılı Kanunun 6. Maddesine Göre Belirtme)		Altınyayla(SIVAS) - 28-12-2020 13:35 - 2407	-

MÜLKİYET BİLGİLERİ

(Hisse) Sistem	Malik	Eİ Birliği	Hisse Payı/	Metrekare	Toplam	Edinme	Terkin Sebebi-
----------------	-------	------------	-------------	-----------	--------	--------	----------------

1 / 2

No		No	Payda		Metrekare	Sebebi-Tarih-Yevmiye	Tarih-Yevmiye
558256626	(SN:7760233) KAYSERİ ŞEKER FABRİKASI ANONİM ŞİRKETİ V	-	156473/1889937	1564.73	18899.37	3083 S.Y. Göre Topulaştırma İşlemi	28-12-2020 2407
558259064	(SN:7760233) KAYSERİ ŞEKER FABRİKASI ANONİM ŞİRKETİ V	-	1733464/1889937	17334.64	18899.37	3083 S.Y. Göre Topulaştırma İşlemi	28-12-2020 2407

Bu belgeyi akıllı telefonunuzdan karekod tarama programları ile aşağıdaki barkodu taratarak;

veya Web Tapu anasayfasından (<https://webtapu.tkgm.gov.tr> adresinden) xTnIDH-B2US kodunu Online İşlemler alanına yazarak doğrulayabilirsiniz.



2 / 2

Ek 3: İmar Durumu



Ek 4: Fotoğraflar



Ek 5: Özgeçmişler

Adı ve Soyadı	Doğuşcan İĞDIR		
Doğum Yeri, Tarihi	İstanbul, 27.11.1987		
Mesleği	Jeodezi ve Fotogrametri Mühendisi		
Pozisyon	TSKB Gayrimenkul Değerleme A.Ş. - Gayrimenkul Değerleme Uzmanı		
Eğitim Durumu	<p>Lise Yedikule Lisesi (Yabancı Dil Ağırlıklı) (2001-2005)</p> <p>Lisans Yıldız Teknik Üniversitesi / Jeodezi ve Fotogrametri Mühendisliği (2005-2011) Universidad Politecnica De Valencia Escuela Tecnica Sup. De Ing. Geodesica / Cartografica y Topografica / Erasmus Öğrenci Değişim Programı (2009-2010) Yıldız Teknik Üniversitesi / Yabancı Diller Yüksek Okulu / İngilizce Hazırlık Okulu (2005-2006),</p> <p>Yüksek Lisans Yıldız Teknik Üniversitesi / Geomatik Yüksek Lisans Programı (2011-) Maltepe Üniversitesi/ MBA (2016-2017)</p>		
İş Tecrübesi	2020-...	TSKB Gayrimenkul Değerleme A.Ş.	Yönetici
	2016- 2020	TSKB Gayrimenkul Değerleme A.Ş.	Yönetici Yardımcısı
	2013-2016	TSKB Gayrimenkul Değerleme A.Ş.	Kıdemli Gayrimenkul Değerleme Uzmanı
	2011-2013	TSKB Gayrimenkul Değerleme A.Ş.	Gayrimenkul Değerleme Uzmanı
	2011	TSKB Gayrimenkul Değerleme A.Ş.	Stajyer
	2008	Gözlem Harita	Stajyer
Sertifikalar	İspanyolca Kursu / Universidad Politecnica De Valencia / İspanya (2010) İspanyolca Kursu / İstanbul Cervantes Enstitüsü (2010) Yeşil Binalar ve LEED Sertifikasyon Sistemi Eğitimi (2013) Yapı Malzemelerinde Sürdürülebilirlik ve Sürdürülebilir Yapılar (2014) Royal Institution of Chartered Surveyors (RICS) Member		
Yabancı Diller	İngilizce İspanyolca		

Şirketimizin gizlilik politikası çerçevesinde uzmanın hazırladığı değerlendirme raporu hakkında bilgi verilememektedir. Uzman şirketimizde değerlendirme raporu hazırlanmasında faal olarak görev almaktadır.

Adı ve Soyadı	Simge SEVİN		
Doğum Yeri, Tarihi	Doğubeyazıt, 17.01.1983		
Mesleği	Şehir ve Bölge Plancısı, Lisanslı Değerleme Uzmanı		
Pozisyon	TSKB Gayrimenkul Değerleme, Yönetici / Lisanslı Değerleme Uzmanı (401772) SPK		
Eğitim Durumu	Lisans Orta Doğu Teknik Üniversitesi, Mimarlık Fakültesi, Şehir ve Bölge Planlama Bölümü, (2006)		
İş Tecrübesi	2010-...	TSKB Gayrimenkul Değerleme A.Ş.	Yönetici
	2008 - 2010	Bige İnşaat	Şehir Plancısı
	2012 - 2013	KentYapı Planlama	Şehir Plancısı
Üyelikler	İstanbul ODTÜ Mezunlar Derneği Üyeliği İstanbul Şehir Plancıları Odası Üyeliği		
Sertifikalar	Royal Institution of Chartered Surveyors (RICS) Üyesi SPK Onaylı Gayrimenkul Değerleme Uzmanı (Lisans No:401772)		
Yabancı Diller	İngilizce		

Şirketimizin gizlilik politikası çerçevesinde uzmanın hazırladığı değerlendirme raporu hakkında bilgi verilememektedir. Uzman şirketimizde değerlendirme raporu hazırlanmasında faal olarak görev almaktadır.

Ek 6: SPK Lisansları ve Mesleki Tecrübe Belgeleri



SPL
Sermaye Piyasası
Lisanslama Sicil ve Eğitim Kuruluşu

Tarih : 24.03.2015 No : 404244

GAYRİMENKUL DEĞERLEME LİSANSI

Sermaye Piyasası Kurulu'nun "Sermaye Piyasasında Faaliyette Bulunanlar İçin Lisanslama ve Sicil Tutmaya İlişkin Esaslar Hakkında Tebliğ"i (VII-128.7) uyarınca

Doğuşcan İĞDIR

Gayrimenkul Değerleme Lisansını almaya hak kazanmıştır.



Devant HANLIOĞLU
LİSANSLAMA VE SİCİL MÜDÜRÜ



Tuba ERTUGAY YILDIZ
GENEL MÜDÜR YARDIMCISI





Tarih : 05.04.2018

No: 401772

GAYRİMENKUL DEĞERLEME LİSANSI

Sermaye Piyasası Kurulu'nun "Sermaye Piyasasında Faaliyette Bulunanlar İçin Lisanslama ve Sicil Tutmaya İlişkin Esaslar Hakkında Tebliğ"i (VII-128.7) uyarınca

Simge SEVİN

Gayrimenkul Değerleme Lisansını almaya hak kazanmıştır.

Levent HANLIOĞLU
LİSANSLAMA VE SİCİL MÜDÜRÜ

Tuba ERTUGAY YILDIZ
GENEL MÜDÜR





MESLEKİ TECRÜBE BELGESİ

Belge Tarihi: 09.10.2019

Belge No: 2019-01.1844

Sayın Dođuşcan İĐDIR

(T.C. Kimlik No: 21989782084 - Lisans No: 404244)

Sermaye Piyasası Kurulu tarafından gayrimenkul değeri alanındaki tecrübenin kontrolüne ilişkin belirlenen ilke ve esaslar çerçevesinde "**Sorumlu Değeri Uzmanı**" olmak için aranan 5 (beş) yıllık mesleki tecrübe şartını sağladığınız tespit edilmiştir.

Doruk KARŞI
Genel Sekreter

Encan AYDOĐDU
Başkan



MESLEKİ TECRÜBE BELGESİ

Belge Tarihi: 28.11.2019

Belge No: 2019-01.2414

Sayın Simge SEVİN

(T.C. Kimlik No: 25147272820 - Lisans No: 401772)

Sermaye Piyasası Kurulu tarafından gayrimenkul değeri alanındaki tecrübenin kontrolüne ilişkin belirlenen ilke ve esaslar çerçevesinde "**Sorumlu Değeri Uzmanı**" olmak için aranan 5 (beş) yıllık mesleki tecrübe şartını sağladığınız tespit edilmiştir.

Doruk KARŞI
Genel Sekreter

Encan AYDOĐDU
Başkan